

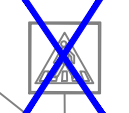


Jelmagyarázat

 Tervezett jelzőtábla

 Meglévő/megmaradó jelzőtábla

 Bontandó jelzőtábla

Megjegyzés:
A közmű vezetékek nyomvonalai az üzemeltetők adatszolgáltatása alapján lett ábrázolva.
A közműnyilvántartás hiányossága és pontatlansága miatt a közművezetékek nyomvonala több helyen bizonytalan, tájékoztató jellegű.
A meglévő közmű vezetékek nyomvonalát kutatóárokakkal és műszeres vezetékkutatással javasoljuk pontosítani a kivitelezés során.

Az építése munka csak KIVITELI TERVEK alapján végezhető 191/2009 (IX.15.) Korm. rendelet alapján!

A tervdokumentáció szerzői jog védelem alatt áll. A szerzői jog az EPLY Kft-t illeti meg!
A tervdokumentáció nyilvánosságra hozatala, másolása, átdolgozása, más célra történő használata és továbbtervezése a tervező hozzájárulása nélkül nem lehetséges!

MEGBÍZÓ:	 JÁSZFÉNYSZARU VÁROS ÖNKORMÁNYZATA Jászfényszaru, Szabadság tér 1.			Dátum:
TERVEZŐ:		5000 Szolnok, Újzászló út 99/1 hrsz (Gima Szolnok Ipari Park / Vállalkozó ház 2) Tel./Fax: +36 (56) 230 - 930; Mob.: +36 (30) 847-1143 e-mail: info@ePLY.hu; web: www.ePLY.hu		2017.03 hó
Felelős tervező:	Kácsor András KÉ-K/16-0082	Aláírás:	Szerkesztő:	Méretarány:
			Bencsik Péter	M=1:250
		Aláírás:		
Tervfajta: ÚTÉPÍTÉSI ENGEDÉLYEZÉSI TERV				Tervszám:
Tárgy: 3106 sz. Vácszentlászló-Jászfényszaru ök. 16+396 km és 3126 sz. Jászfényszaru-Boldog ök. út 0+000 km körforgalmi csomópont átépítése				EP-01/2018
Rajz megnevezés: FORGALOMTECHNIKAI HELYSZÍNRAJZ				Rajzszám:
				U-04.2
Ezen terv az EPLY KFT. szellemi tulajdona, amelyet szerzői jog véd!				